




Waterschap Amstel Gooi en Vecht

Klimaatverandering maakt dat we anders
naar watersystemen en watermanagement
moeten gaan kijken.



Waterschap Amstel Gooi en Vecht (AGV)

Fractie: Jos den Hengst, Rikkert Bor
Annacarina Klein

**Christen
Unie**
Amstel, Gooi en Vecht

- Enkele kengegevens Waterschap Amstel Gooi en vecht
- Lutkemeer polder





Hier onze gepassioneerde Fractie CU AGV 2023-2027 van links naar rechts Jos den Hengst, Annacarina Klein, Rikkert Bor.

Kengegevens (18 okt 2023, begroting AGV 2024)

Het beheer gebied ligt in drie provincies: Noord-Holland, Zuid-Holland en Utrecht
18 gemeenten liggen in ons gebied

1,4 miljoen mensen leven en werken er en genieten in ons waterschap van natuur en water.

1600 km Watergangen

10.000 HA Open water

230 gemalen in beheer (worldrecord 2004 gemaal IJmuiden)

77 sluizen

8 bruggen

590 stuwen

1000 km dijken


12 RWZI's Riool Water Zuiverings Installaties

3 historische molens: De 1100 ROE, Gaaspermolen, De Onrust

38 km primaire waterkeringen

591 km regionale waterkeringen

467 km overige keringen



Bestuur bestaat uit:

Dijkgraaf

Secretaris-directeur

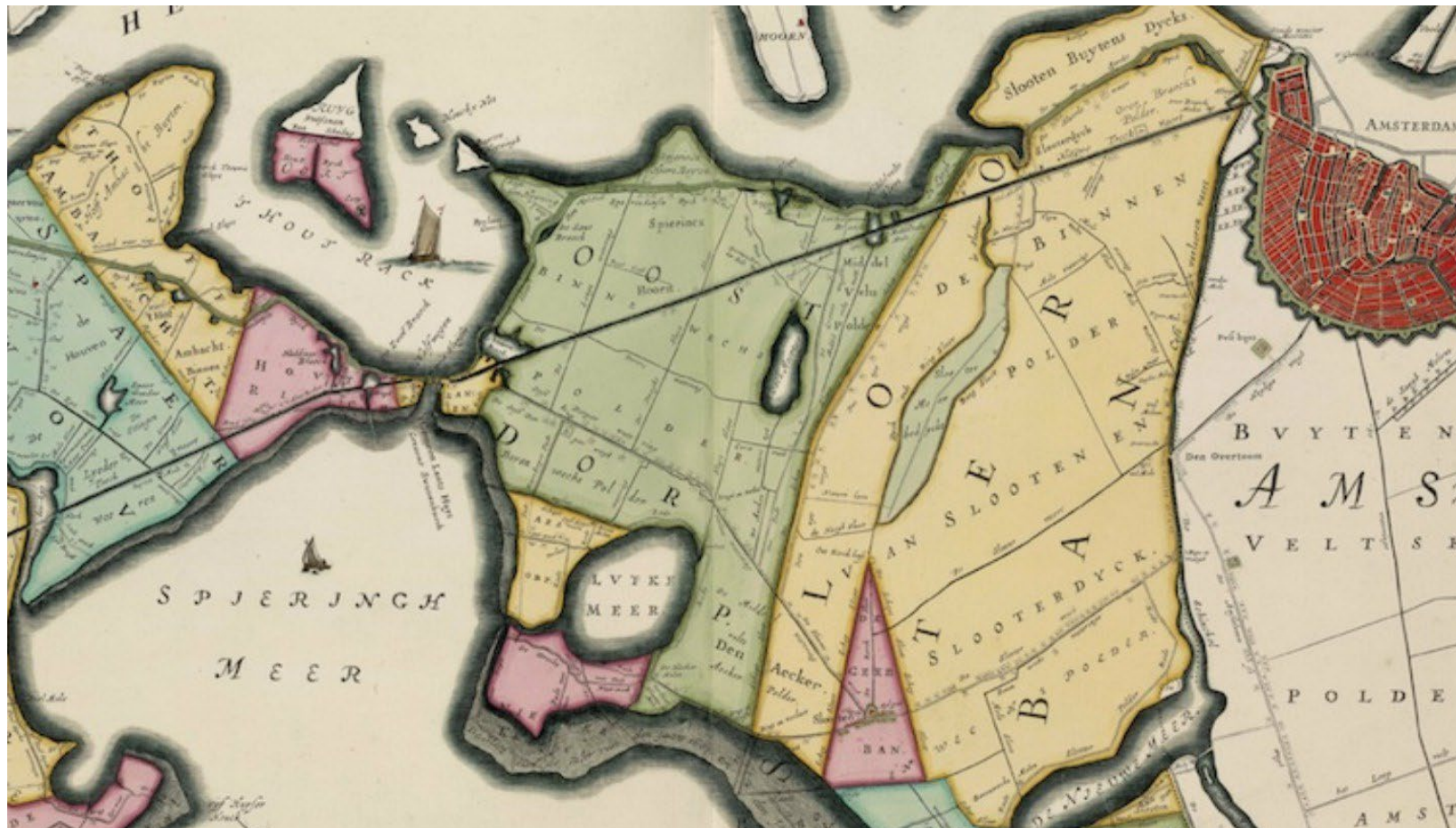
Algemeen Bestuur 30 leden: categorie ongebouwd (geborgde zetels LTO) 2, categorie natuurterreinen 2 (geborgde zetels) categorie ingezetenen: PvdA 6, PvdD 4, WN 4, VVD 4, BBB 3, AWP 2, CDA 1, CU 1, De Groenen 1

Dagelijks Bestuur : 6 leden inclusief de dijkgraaf



Lutkemeer


HET LUTKEMEER STAAT MIDDEN OP DE KAART UIT 1746 VAN HET HOOGHEEMRAADSCHAP VAN RIJNLAND, DEELGEBIED AMSTERDAM-HALFWEG-HAARLEMMERLIEDE. HET IS DE DERDE, DOOR LANDMETER MELCHIOR BOLSTRA GEHEEL HERZIENE UITGAVE VAN EEN KAART UIT 1647. RECHTSBOVEN LIGT AMSTERDAM.



Het Lutkemeer was, een klein meertje in het poldergebied tussen Sloten en Sloterdijk.

- Najaar van 1836 2x overstroming hele gebied. Het water kwam tot in de straten van Amsterdam. Toen besloot men het Haarlemmermeer in te polderen. In 1852 was het klaar.
- De broers Louis (1826-1902) en Jan Willem Rutgers van Rozenburg (1830-1902) kochten het Lutkemeer in 1863, zetten een stoomgemaal in (1864-1865) om het meertje droog te malen en droog te houden, want het polderpeil kwam op bijna vijf meter onder NAP te liggen.
- Droogmakerij 209 hectare bouwgrond incl. gronden van Raasdorp, die erbij werden gevoegd. Er kwam één kaarsrechte weg door het midden, de Lutkemeerweg. De broers vormden samen het bestuur van het nieuwe waterschap. Er kwamen 5 boerderijen.
- De gemeente Amsterdam kocht in 1932, 132 van de 209 hectare voor uitbreidingsplannen. De Lutkemeerpolder bleef tot in de jaren zestig in gebruik als akkergrond. Nu nog 3 hectare ecologische boerderij De Boterbloem.
- 1971 Zuidelijke deel crematorium Westgaarde, met een park Westgaarde Osdorp en de Aker werd gebouwd.



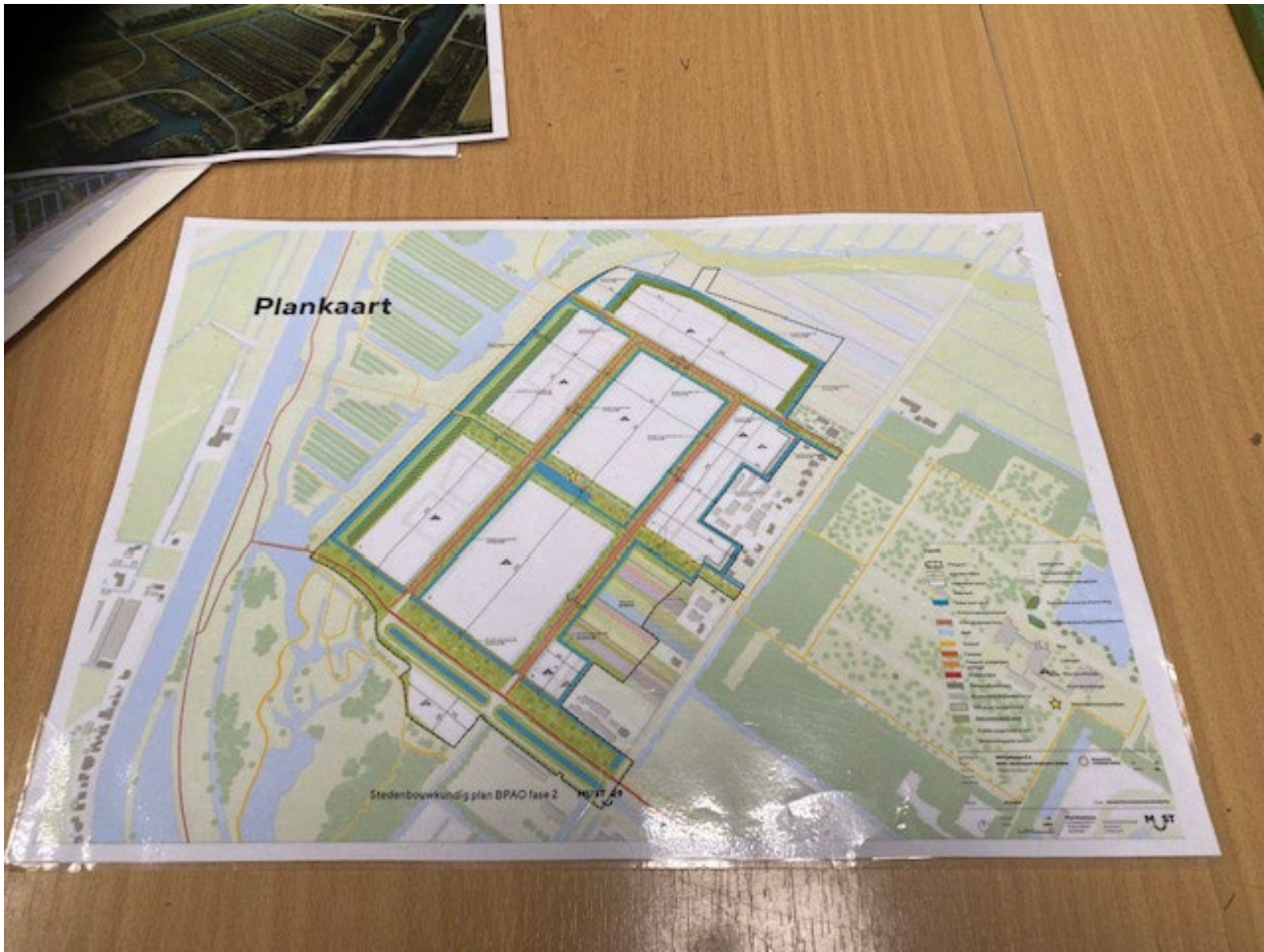


Ecologisch Zorgboerderij de Boterbloem moet weg.
Nieuw bestemmingsplan: bedrijfsbestemming op circa 100 hectare landbouwgrond. Distributiecentrum. De eerste fase van dat plan, in het zuidoosten van de Lutkemeer, is nu bijna afgerond. De gemeente Amsterdam, samen met o.a. Schiphol en de provincie verenigd in het gebiedsontwikkelingsvehikel GEM, wil nu de tweede fase realiseren.

Bewoners

Bedrijven

Waterschap zijn tegen bouwen op de laatste vruchtbare grond in Amsterdam







Hartelijk dank voor uw aandacht.

